

DOI: <https://doi.org/10.32782/2305-9389/2020.20.02>

УДК 929.6 (477.82)

**Іван Хамежук**

## Опис герба Жидичинської ОТГ (Волинська область)

У питанні геральдики ОТГ слід користуватись законом «Про місцеве самоврядування в Україні». Закон визначає поняття територіальної громади: «територіальна громада – жителі, об'єднані постійним проживанням у межах села, селища, міста, що є самостійними адміністративно-територіальними одиницями, або добровільне об'єднання жителів кількох сіл, що мають єдиний адміністративний центр» Як відомо, символіка герба має відображати одну або кілька особливостей поселення (наприклад, його назву, причини розвитку, специфічних місцевих представників фауни і т. д. Цей закон поширюється на всі територіальні громади України, у тому числі і об'єднані. У законі є відповідна стаття, що регулює питання символіки власне територіальних громад. Територіальні громади у цьому процесі є головним рушієм змін. Вони перші починають жити в умовах позитивної конкуренції за внутрішні та зовнішні ресурси і їхня впізнаваність для потенційних інвесторів є дуже важливою. Тому формування символіки громад має бути спрямоване, як в середину громади – ми єдині, ми одна сім'я, так і на зовні – ми відкриті для світу, ми кращі, тут можна працювати, сюди можна інвестувати, тут престижно та комфортно жити". Представлено проект герба і прапора Жидичинської ОТГ Волинської області. Подаються описи символів та зображення герба. Вказано, що у прапорі є бажаним використанням кольорів герба, або його окремих елементів. Саме за цими критеріями був розроблений прапор Жидичинської громади. Таке використання дасть змогу органічно поєднувати ці два символи адміністративно-територіальної влади у практичному використанні. Додатково прапор доповнений білою смугою, що означає річку. Відповідно до сучасних вимог і традицій вексиллології прапор населеного пункту, або громади має аналогічне (дзеркальне) зображення з обох сторін прапорного листа.

Ключові слова: Жидичин, герб, прапор, опис.

### **Ivan Khamezhuk. Description of the coat of arms of Zhidychn UTG (Volyn region)**

The law "On local self-government in Ukraine" should be used in the issue of OTG heraldry. The law defines the concept of territorial community: "territorial community - residents united by permanent residence within a village, town, city, which are independent administrative-territorial units, or voluntary association of residents of several villages with a single administrative center", the symbols of the coat of arms should reflect one or more features of the settlement (for example, its name, reasons for development, specific local representatives of fauna, etc. This law applies to all territorial communities of Ukraine, including united. The law has a corresponding article Territorial communities are the main driver of change in this process, they are the first to live in a positive competition for internal and external resources and their visibility for potential investors is very important. both in the middle of the community - we are one, we are one family, and on the outside - we are open to the world, we are the best, you can work here, you can invest here, it is prestigious and comfortable to live here ". The project of the coat of arms and flag of Zhydychn OTG of Volyn region is presented. Descriptions of symbols and images of the coat of arms are given. It is indicated that it is desirable to use the colors of the coat of arms or its individual elements in the flag. It was according to these criteria that the flag of the Zhydychn community was developed. Such use will make it possible to organically combine these two symbols of administrative-territorial power in practical use. Additionally, the flag is supplemented by a white stripe, which means the river. In accordance with modern requirements and traditions of vexillology, the flag of a settlement or community has a similar (mirror) image on both sides of the flag sheet.

Key words: Zhydychn, coat of arms, flag, description.

Герб розтятий. В правому червоному полі срібна патериця св. Миколая увінчана золотою єпископською митрою святого, в лівому синьому полі герба - золотий глек. Внизу герб горизонтально пересікає орнаментальна смуга у вигляді «косички», утворивши при цьому з лівої «геральдичної» сторони зелену основу.



Герб вписаний у декоративний картуш та доповнений внизу колосками пшениці та листками та шишками хмелю. Картуш увінчує червона «міська» корона, що додатково підкреслює статус адміністративного центру Жидичинської громади (Жидичин колись було містечком).

### **Пояснення герба**

**Срібна патериця св. Миколая увінчана золотою єпископською митрою** означає давній монастир та чудотворну ікону Святого Миколая, яка за джерелами датується XII ст.

«Жидичин і його монастир були найбагатшими з усіх тодішніх волинських монастирів. До цього монастиря належала ціла волость над р. Стир, що складалася з сіл: Боголюби, Буремець, Невзле, Пальча, Рикані, Сапогів, Шапки (або Жабки) і Жидичин, як рівно ж в торговицькій волості село Рідьків».

**Золотий глек**, це стилізована реконструкція давнього посуду, уламки якого експонуються в краєзнавчій експозиції місцевої школи. Це зображення також означає давній гончарний промисел місцевих мешканців, та підкреслює дуже давнє походження Жидичина.



**Орнаментальна смуга у вигляді «косички»,** це елемент оздоблення керамічних виробів традиційних саме для даної території (а саме Жидичинської громади), який дуже часто тут зустрічається на рештках давньої кераміки.

**Кольорове вирішення.**

Синій – мирне та безхмарне небо.

Зелений - символ родючості землі та добробуту.

Жовтий (в геральдиці золотий) - символ величі.

Поєднання срібного та червоного додатково підкреслює географічне розташування Жидичинської громади, тобто на Волині.


**Опис Прапора.**

В прапорі є бажаним використанням кольорів герба, або його окремих елементів. Саме за цими критеріями був розроблений прапор Жидичинської громади.

Таке використання дасть змогу органічно поєднувати ці два символи адміністративно-територіальної влади у практичному використанні. Додатково прапор доповнений білою смугою, що означає річку.

Відповідно до сучасних вимог і традицій вексилології прапор населеного пункту, або громади має аналогічне (дзеркальне) зображення з обох сторін прапорного листа.

Жидичинська громада може використовувати символіку (герба, прапор) села Жидичин, як адміністративного центру даної громади.



DOI: <https://doi.org/10.32782/2305-9389/2020.20.03>

УДК 908 : 912 (477.82)

**Сергій Власюк**

**Краєзнавчий нарис з історії села Колодеже Горохівського району та навколишніх населених пунктів**

*Вивчення місцевої історії є складовою історичної науки. Знання про минуле населеного пункту є одним з елементів виховання патріотизму. Актуальність теми визначається тим, що в наш час кожна людина повинна знати своє минуле, історію своєї держави і малої батьківщини, де народився і виріс. Адже є такий вислів «Той, хто не знає минулого, не вартий майбутнього». Де б людина не опинилася, її батьківщина, рідний край буде завжди з нею. Всі хочуть знати історію свого села. Можливо, мої дослідження допоможуть їм у цьому. Автор розповідає про села Горохівського району, які знаходяться навколо села Колодеже. Увага привертається до історичної топоніміки, до походження назв і окремих історичних подій, які впливали на долю цих населених пунктів. Стверджено Розмаїття місцевої топоніміки викликано горбистою місцевістю, що є причиною хутірної системи заселення села. Попри прагнення радянської влади зібрати хутори до купи, село і до сьогодні розташоване на горбах і долинах, попри невелику*